















Piano di Gestione SIC IT20A0016 - Spiaggioni di Spinadesco ZPS IT20A0501 - Spinadesco

ALLEGATO 2 CARTA DELL'USO DEL SUOLO NEL SIC E NELLA ZPS

Legenda

-  SIC IT20A0016 - Spiaggioni di Spinadesco
-  ZPS IT20A0501 - Spinadesco

Uso del suolo e vegetazione dei Siti Natura 2000

-  Boschi e boscaglie di ontano e salice
-  Cespuglieti
-  Vegetazione erbacea e arbustiva dei greti fluviali
-  Formazioni miste ripariali
-  Vegetazione erbacea dei suoli alluviali
-  Aree sabbiose con vegetazione erbacea effimera
-  Vegetazione acquatica di acque ferme
-  Area prativa
-  Seminativi
-  Impianti arborei
-  Ambito estrattivo
-  Aree idriche

Base cartografica: CTR 1994 Regione Lombardia 1:10000
Base Ortofotografica: ortofoto Regione Lombardia
Dati vettoriali: CT10 Regione Lombardia, Rete Natura 2000

